

# VODA I KRŠ NA OTOKU BRAČU

# Krški reljef



Ulaz u jamu

# Geološka građa Brača



vapnenac



dolomit



fliš

# Lokve na Braču



# Trolokve na Vidovoj gori



# Lokve u Gornjem Humcu



# Gornji Humac – Donja lokva





▶ uzimanje uzoraka mulja



▶ čišćenje lokve



# Donja Lokva



prije obnove



nakon obnove

# Lokve



Glogovica



Vrnica

# Pučiške lokve

- ▶ Nastale na zaravnima
- ▶ Na kompaktnim vapnencima ili sloju gline





Donja Prapratna

Lokva na Vratine

Kalina na Mlatinje Brdo

Krponjica na Gripe

Pučišća

Bliznice na Bračuti

Lokva u Crni  
Rot

Lokva Lozna u Biloj Njivi

Molo voda na  
Latešo Brdo

Molo voda na  
Bračuti

Lokve u Zvirjok

Lokve na Donjem brdu

Lokva Fažonih na Bračuti

Velo voda na Mladinje  
Brdo

Pražhnica

113

Čamenica

Lokva Trgovišće na Njivice

Lokva na Lučici

Lokva Ravonca


Glogovica

113

# B r a č u t a

Pučića





Velo Bračuta

Molo  
Bračuta

Pučišća

# Lokve na Bračuti



LOKVE  
BLIZNICE

MOLO  
VODA

KLESARSKA  
SKOLA PUČIŠĆA

Restaurant Aquila  
Apartments Mladini?

Pučišća

Pizzeria Ma

# Gornja Bliznica



- ▶ dubina 60 cm
- ▶ voda: bistra
- ▶ visina 160 m
- ▶ poluprirodna
- ▶ u živoj stijeni



# Donja Bliznica



- ▶ površina 56m<sup>2</sup>
- ▶ dubina 0.5 m
- ▶ visina 155m
- ▶ voda bistra
- ▶ poluprirodna
- ▶ u živoj stijeni

# Lokve na Bračuti

LOKVE  
BLIZNICE



MOLO  
VODA



LOKVA  
FAŽONIH



KLESARSKA  
SKOLA PUČIŠĆA

Restaurant Aquila

Apartments Mladini?

Pučišća

Pizzeria Ma

# Molo Voda



- ▶ dubina 20 cm
- ▶ visina 128 m
- ▶ poluprirodna
- ▶ u živoj stijeni

# Lokva Fažonih



- ▶ najmanja lokva
- ▶ visina 100 m
- ▶ poluprirodna
- ▶ voda je mutna



KL  
ŠKOLA  
ant Aquila  
ladini?  
Puč



# Donje Brdo

KLESARSKA  
ŠKOLA PUČIŠĆA

Restaurant Aquila  
Pučišća

Pučišća

Pizzeria Marin - Pučišća



# Lokve na Donjem brdu



## Gornja lokva

- ▶ površina 69 m<sup>2</sup>
- ▶ dubina 40 cm
- ▶ voda je mutna
- ▶ poluprirodna

# Donja lokva



- ▶ površina 23 m<sup>2</sup>
- ▶ dubina 10 cm
- ▶ voda je mutna
- ▶ prirodna



# Bara na Lučice



- ▶ Velikih dimenzija
- ▶ poluprirodna
- ▶ voda je zagađena

# Lokve na Čadu



# Lokve na Čadu



gustirna pored kućice



gustirna u crkvici

# Gustirna u crkvi sv. Mihovila



# Gustirna u jami



Začepljena jama postaje rezervoar za vodu.

# Dunoj



- ▶ Izgrađen 1756.g. na mjestu prirodnog pjovera
- ▶ 1907.g. je pokriven i postavljene su cijevi do mjesta

# Dunoj



- ▶ Od 1972.g. u njega stiže voda sa kopna
- ▶ Danas nema nikakvu funkciju

# Vode u Škripu



▶ Škripi Dunoj



▶ Rimska cisterna



# Bočati izvori vode u Pučišćima



# Važnost lokvi

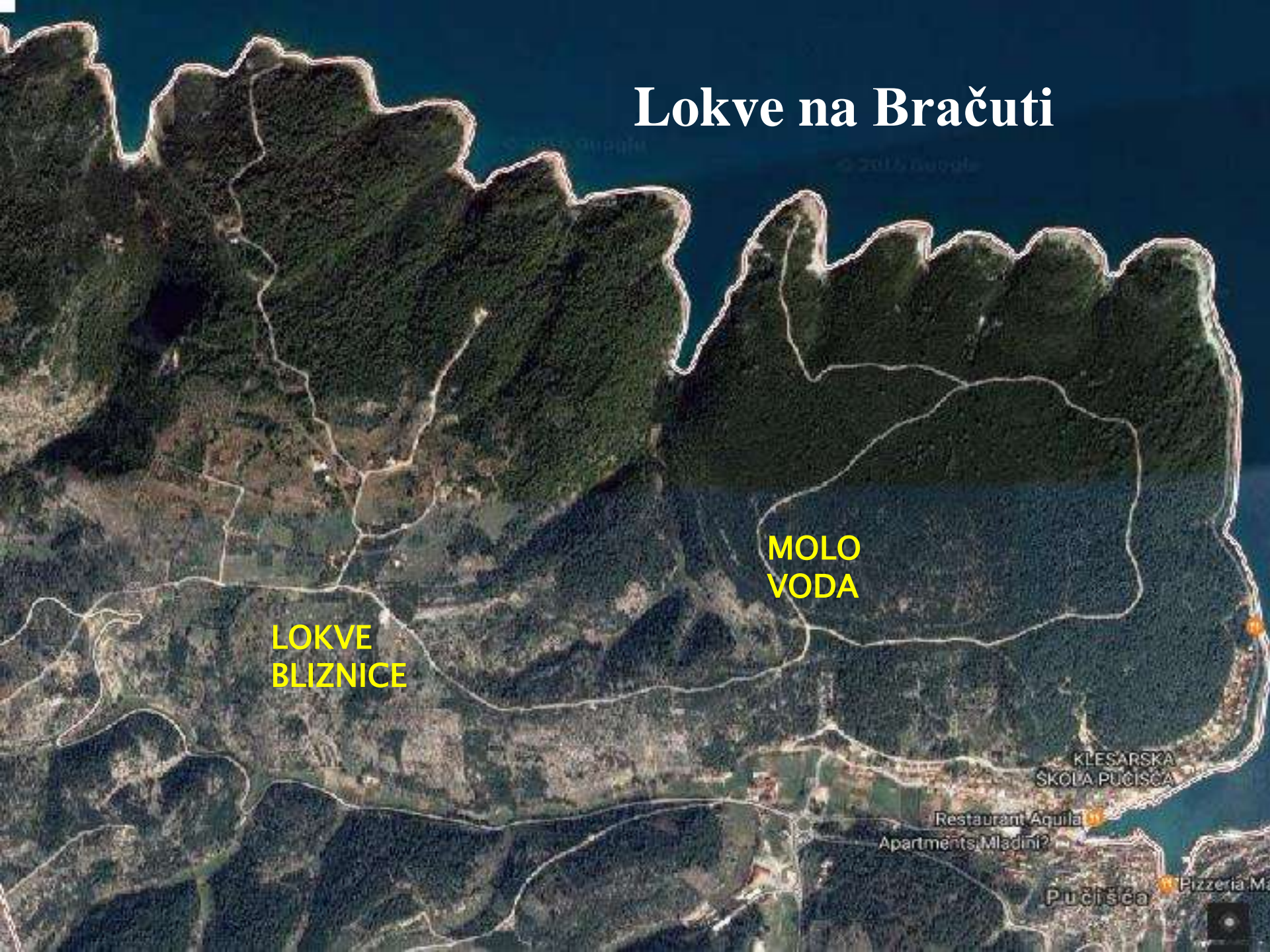
- ▶ očuvanje bioraznolikosti
- ▶ estetska vrijednost
- ▶ kulturna vrijednost

# Uređenje prostora lokvi

Brač je otok kojega su nekad prekrivale guste šume hrasta lužnjaka, čempresa. Čovjek je tisućljećima krčio šume pa je danas Brač prekriven makijom



# Lokve na Bračuti



**LOKVE  
BLIZNICE**

**MOLO  
VODA**


KLESARSKA  
SKOLA PUCISCA

Restaurant Aquila  
Apartments Mladini?

Pučišća

Pizzeria M...

- ▶ Mjesto za sportske aktivnosti



► **Mjesto za učenje i odmor**



► **Mjesto za zabavu**



- ▶ Park prirode sa domaćim životinjama.





► **Mjesto sa biciklizam i razgledavanje**





▶ Mjesto za kampiranje i druženje

## ► Mjesto za fini domaći zalogaj





► Na projektu radili:

Lucija Martinić

Aco Avramović

Antonija Martinić

Toni Mihaić

Ivica Jurun

Marin Kusanović

Nikol Martinić

Julia Martinić

Ive Bauk

Franka Mihaić

Bepo Eterović

Antea Glavaš

Tonka Martinić

Mentor: Ana Marčić

